

中华人民共和国  
乡村建设规划许可证

乡字第2205812024XG0119410号

根据《中华人民共和国土地管理法》《中华人民共和国城乡规划法》和国家有关规定，经审核，本建设工程符合国土空间规划和用途管制要求，颁发此证。

发证机关

日期 2024年



建设单位(个人)	苏立民
建设项目名称	补办
建设位置	山城镇二龙村
建设规模	陆拾壹平方米(61平方米)
附图及附件名称 村镇居民住宅规划建设位置示意图	

遵守事项

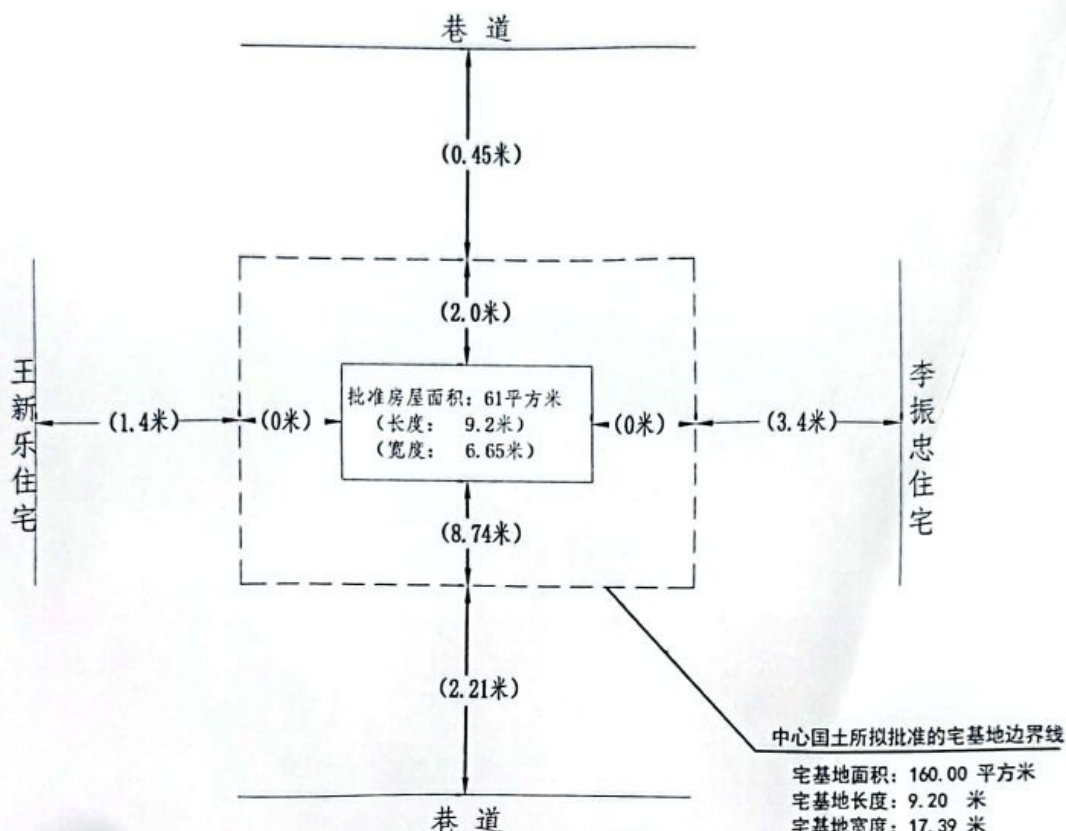
- 一、本证是经自然资源主管部门依法审核，在乡、村庄规划区内有关建设工程符合国土空间规划和用途管制要求的法律凭证。
- 二、依法应当取得本证，但未取得本证或违反本证规定的，均属违法行为。
- 三、未经发证机关审核同意，本证的各项规定不得随意变更。
- 四、自然资源主管部门依法有权查验本证，建设单位(个人)有责任提交查验。
- 五、本证所需附图及附件由发证机关依法确定，与本证具有同等法律效力。



扫描全能王 创建

# 村镇居民住宅规划建设位置示意图

建设单位(个人)	苏立民	建设项目名称	住宅
建设位置	山城镇二龙村	建设规模	61平方米



## 遵守事项

1. 本图是《乡村建设规划许可证》(编号 XG011P410号)的附件。未经市自然资源局许可, 本证的各项规定不得随意变更。

2. 建设单位(个人)在取得相关部门许可文件后, 应当向当地乡镇政府提出开工申请。经乡镇政府委派专人定位验线, 具体确定拟建房屋位置、朝向、标高等相关要求后, 方可开工建设。

3. 市自然资源局依法有权查验本图, 建设单位(个人)有责任提交查验。

经办人:

2024年7月5日

签发人(签章):

2024年7月5日



中华人民共和国  
乡村建设规划许可证

乡字第 2205812024XG0128451 号

根据《中华人民共和国土地管理法》《中华人民共和国城乡规划法》和国家有关规定，经审核，本建设工程符合国土空间规划和用途管制要求，颁发此证。

发证机关

日期 2024



建设单位(个人)	苑广辉
建设项目名称	补办
建设位置	山城镇东玉井村
建设规模	壹佰贰拾壹点伍平方米(121.5 平方米)
附图及附件名称 村镇居民住宅规划建设位置示意图	

遵守事项

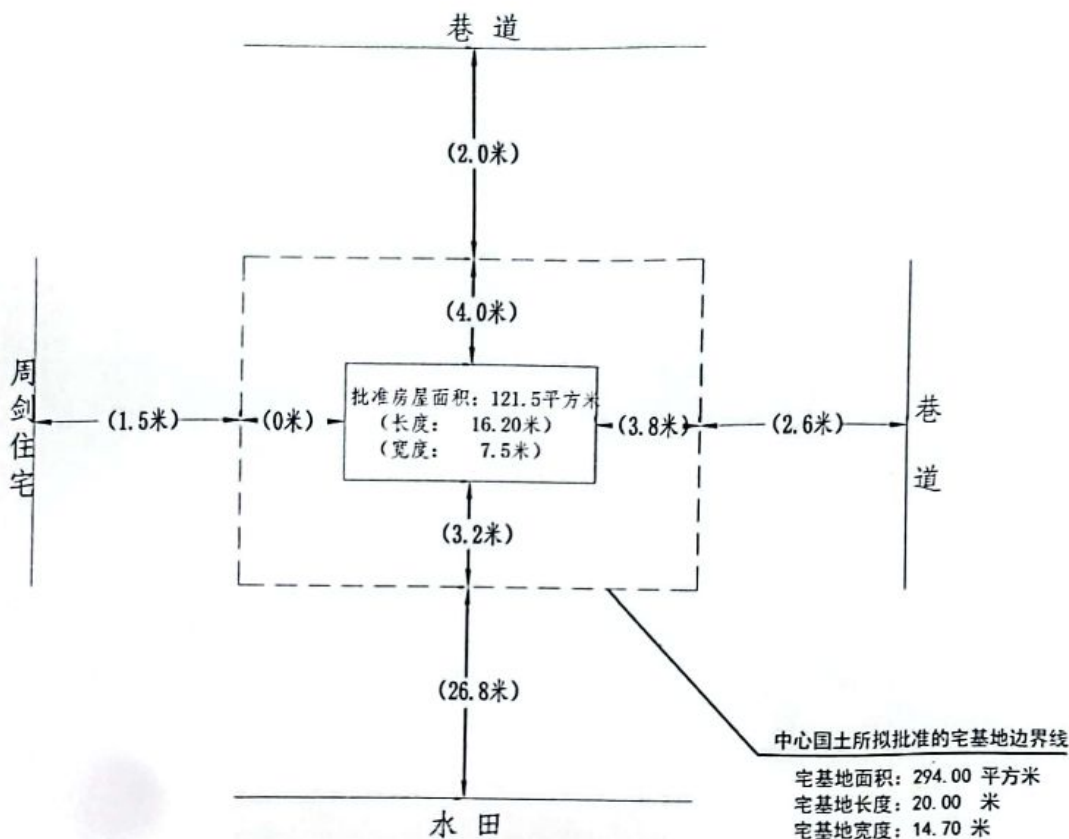
- 本证是经自然资源主管部门依法审核，在乡、村庄规划区内有关建设工程符合国土空间规划和用途管制要求的法律凭证。
- 依法应当取得本证，但未取得本证或违反本证规定的，均属违法行为。
- 未经发证机关审核同意，本证的各项规定不得随意变更。
- 自然资源主管部门依法有权查验本证，建设单位(个人)有责任提交查验。
- 本证所需附图及附件由发证机关依法确定，与本证具有同等法律效力。



扫描全能王 创建

# 村镇居民住宅规划建设位置示意图

建设单位(个人)	苑广辉	建设项目名称	住宅
建设位置	山城镇东玉井村	建设规模	121.5平方米



## 遵守事项

1. 本图是《乡村建设规划许可证》(编号 XG012845/号)的附件。未经市自然资源局许可,本证的各项规定不得随意变更。

2. 建设单位(个人)在取得相关部门许可文件后,应当向当地乡镇政府提出开工申请。经乡镇政府委派专人定位验线,具体确定拟建房屋位置、朝向、标高等相关要求后,方可开工建设。

3. 市自然资源局依法有权查验本图,建设单位(个人)有责任提交查验。

经办人:

2024年7月5日

签发人(签章):



2024年7月5日



中华人民共和国  
乡村建设规划许可证

乡字第 2205812024XG0132484 号

根据《中华人民共和国土地管理法》《中华人民共和国城乡规划法》和国家有关规定，经审核，本建设工程符合国土空间规划和用途管制要求，颁发此证。

发证机关

日期 2024



建设单位(个人)	孙汉清
建设项目名称	补办
建设位置	山城镇保兴村
建设规模	肆拾玖点伍平方米(49.5平方米)
附图及附件名称 村镇居民住宅规划建设位置示意图	

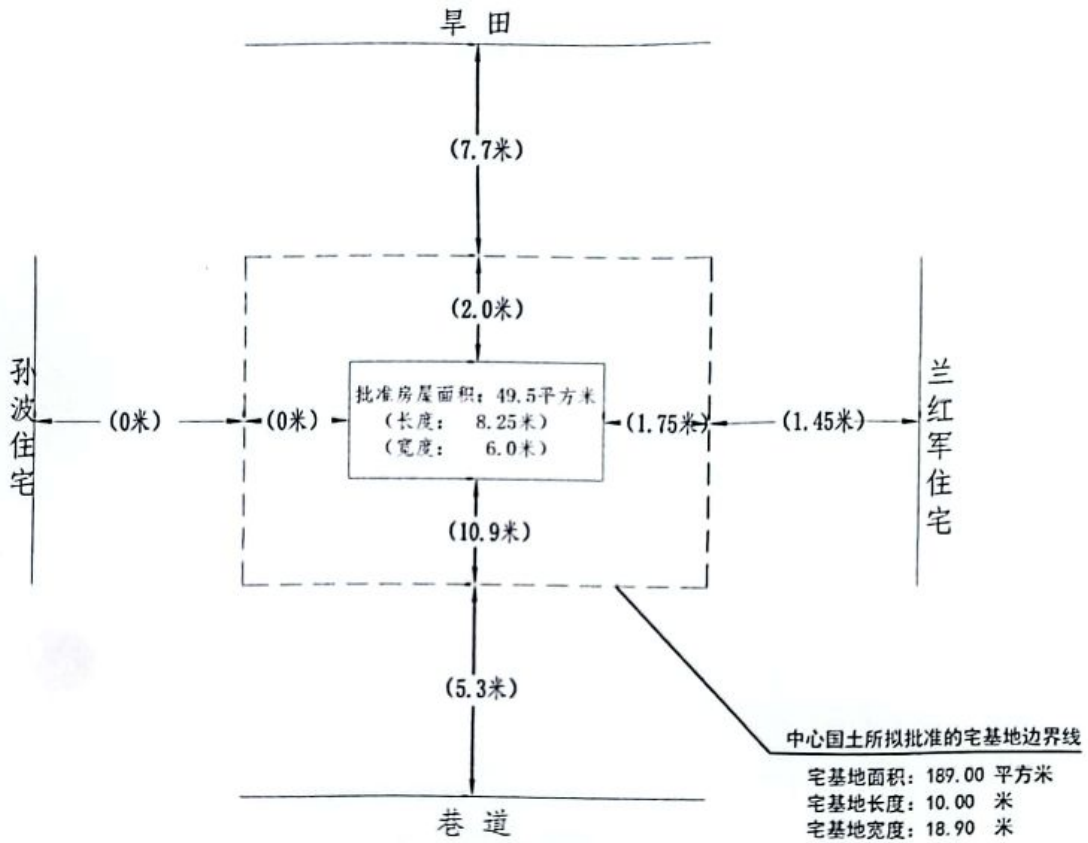
遵守事项

- 一、本证是经自然资源主管部门依法审核，在乡、村庄规划区内有关建设工程符合国土空间规划和用途管制要求的法律凭证。
- 二、依法应当取得本证，但未取得本证或违反本证规定的，均属违法行为。
- 三、未经发证机关审核同意，本证的各项规定不得随意变更。
- 四、自然资源主管部门依法有权查验本证，建设单位(个人)有责任提交查验。
- 五、本证所需附图及附件由发证机关依法确定，与本证具有同等法律效力。



# 村镇居民住宅规划建设位置示意图

建设单位(个人)	孙汉清	建设项目名称	住宅
建设位置	山城镇保兴村	建设规模	49.5平方米



## 遵守事项

1. 本图是《乡村建设规划许可证》(编号 XG 0132484 号)的附件。未经市自然资源局许可, 本证的各项规定不得随意变更。

2. 建设单位(个人)在取得相关部门许可文件后, 应当向当地乡镇政府提出开工申请。经乡镇政府委派专人定位验线, 具体确定拟建房屋位置、朝向、标高等相关要求后, 方可开工建设。

3. 市自然资源局依法有权查验本图, 建设单位(个人)有责任提交查验。

经办人:

2024年7月5日

签发人(签章):



2024年7月5日



中华人民共和国  
乡村建设规划许可证

乡字第205812024XG0123430号

根据《中华人民共和国土地管理法》《中华人民共和国城乡规划法》和国家有关规定，经审核，本建设工程符合国土空间规划和用途管制要求，颁发此证。

发证机关

日期 2024年11月5日



建设单位(个人)	赵元成
建设项目名称	补办
建设位置	山城镇中花园村
建设规模	壹佰零伍平方米(105平方米)
附图及附件名称	村镇居民住宅规划建设位置示意图

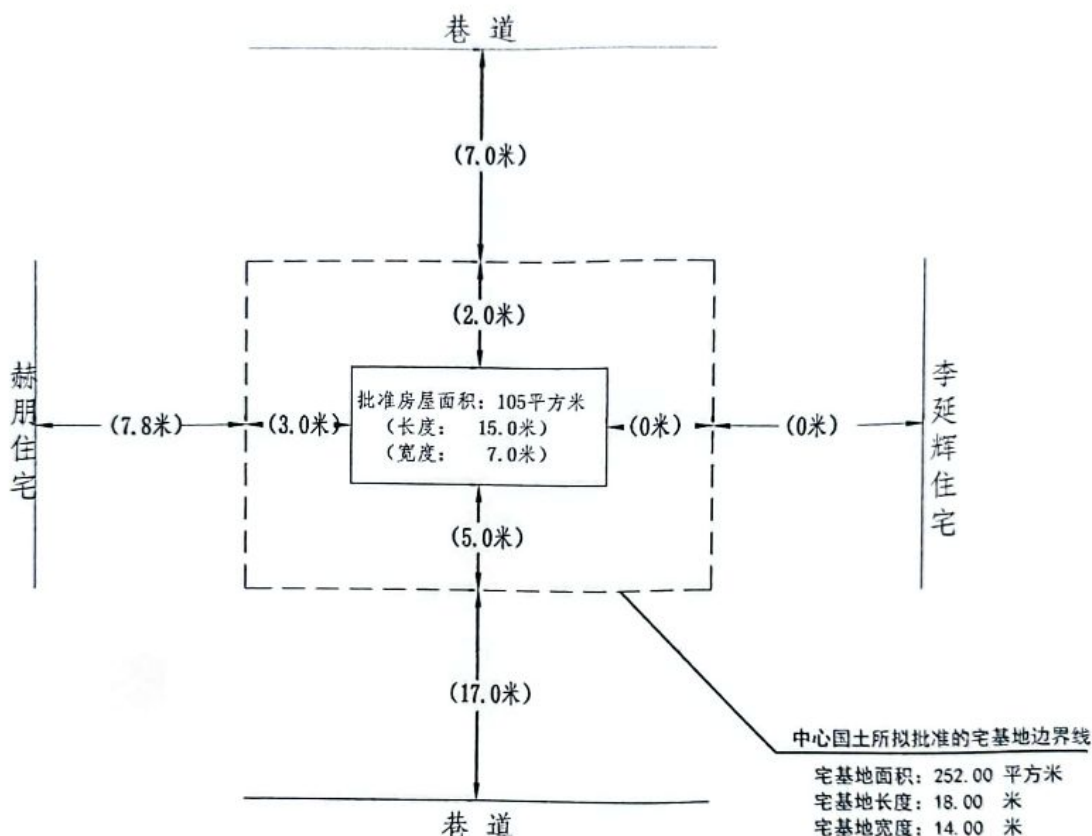
### 遵守事项

- 本证是经自然资源主管部门依法审核，在乡、村庄规划区内有关建设工程符合国土空间规划和用途管制要求的法律凭证。
- 依法应当取得本证，但未取得本证或违反本证规定的，均属违法行为。
- 未经发证机关审核同意，本证的各项规定不得随意变更。
- 自然资源主管部门依法有权查验本证，建设单位(个人)有责任提交查验。
- 本证所需附图及附件由发证机关依法确定，与本证具有同等法律效力。



# 村镇居民住宅规划建设位置示意图

建设单位(个人)	赵元成	建设项目名称	住宅
建设位置	山城镇中花园村	建设规模	105平方米



## 遵 守 事 项

1. 本图是《乡村建设规划许可证》(编号 XE0123430号)的附件。未经市自然资源局许可, 本证的各项规定不得随意变更。

2. 建设单位(个人)在取得相关部门许可文件后, 应当向当地乡镇政府提出开工申请。经乡镇政府委派专人定位验线, 具体确定拟建房屋位置、朝向、标高等相关要求后方可开工建设。

3. 市自然资源局依法有权查验本图, 建设单位(个人)有责任提交查验。

经办人:

2024年7月5日

签发人(签章)

2024年7月5日





中华人民共和国  
乡村建设规划许可证

乡字第 2205812024XG0122476 号

根据《中华人民共和国土地管理法》《中华人民共和国城乡规划法》和国家有关规定，经审核，本建设工程符合国土空间规划和用途管制要求，颁发此证。

发证机关

日期 2024年7月4日



建设单位(个人)	韩礼昌
建设项目名称	补办
建设位置	山城镇小湾村
建设规模	壹佰零捌点伍平方米(108.5平方米)
附图及附件名称	村镇居民住宅规划建设位置示意图

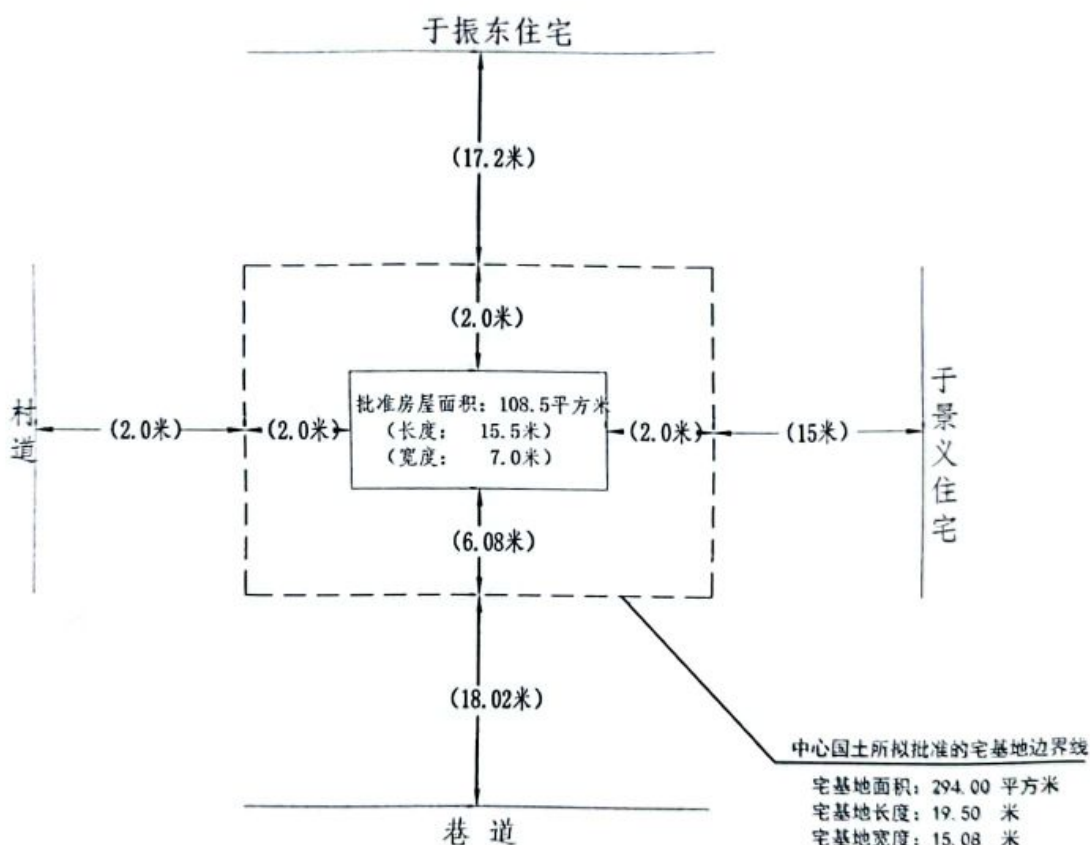
遵守事项

- 一、本证是经自然资源主管部门依法审核，在乡、村庄规划区内有关建设工程符合国土空间规划和用途管制要求的法律凭证。
- 二、依法应当取得本证，但未取得本证或违反本证规定的，均属违法行为。
- 三、未经发证机关审核同意，本证的各项规定不得随意变更。
- 四、自然资源主管部门依法有权查验本证，建设单位(个人)有责任提交查验。
- 五、本证所需附图及附件由发证机关依法确定，与本证具有同等法律效力。



# 村镇居民住宅规划建设位置示意图

建设单位(个人)	韩礼昌	建设项目名称	住宅
建设位置	山城镇小湾村	建设规模	108.5平方米



## 遵 守 事 项

1. 本图是《乡村建设规划许可证》(编号 XG0122476 号)的附件。未经市自然资源局许可, 本证的各项规定不得随意变更。

2. 建设单位(个人)在取得相关部门许可文件后, 应当向当地乡镇政府提出开工申请。经乡镇政府委派专人定位验线, 具体确定拟建房屋位置、朝向、标高等相关要求后, 方可开工建设。

3. 市自然资源局依法有权查验本图, 建设单位(个人)有责任提交查验。

经办人:

2024年7月4日

签发人(签章)

2024年7月4日



中华人民共和国  
乡村建设规划许可证

乡字第 2205812024XG0126455 号

根据《中华人民共和国土地管理法》《中华人民共和国城乡规划法》和国家有关规定，经审核，本建设工程符合国土空间规划和用途管制要求，颁发此证。

发证机关

日期 2024



建设单位(个人)	鲁喜厚
建设项目名称	补办
建设位置	山城镇小湾村
建设规模	柒拾捌平方米(78平方米)
附图及附件名称	村镇居民住宅规划建设位置示意图

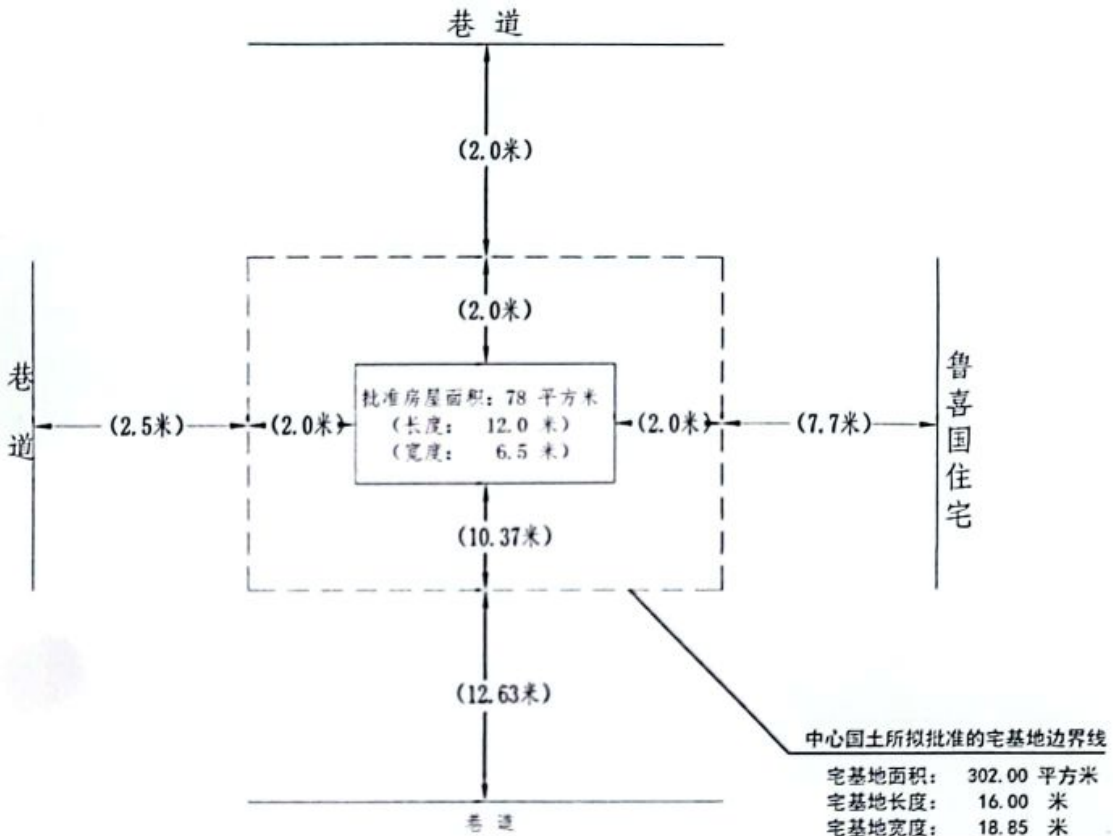
遵守事项

- 一、本证是经自然资源主管部门依法审核，在乡、村庄规划区内有关建设工程符合国土空间规划和用途管制要求的法律凭证。
- 二、依法应当取得本证，但未取得本证或违反本证规定的，均属违法行为。
- 三、未经发证机关审核同意，本证的各项规定不得随意变更。
- 四、自然资源主管部门依法有权查验本证，建设单位(个人)有责任提交查验。
- 五、本证所需附图及附件由发证机关依法确定，与本证具有同等法律效力。



# 村镇居民住宅规划建设位置示意图

建设单位(个人)	鲁喜厚	建设项目名称	住宅
建设位置	山城镇小湾村	建设规模	78平方米



## 遵守事项

1. 本图是《乡村建设规划许可证》(编号 X60126411-号)的附件。未经市自然资源局许可,本证的各项规定不得随意变更。

2. 建设单位(个人)在取得相关部门许可文件后,应当向当地乡镇政府提出开工申请。经乡镇政府委派专人定位验线,具体确定拟建房屋位置、朝向、标高等相关要求后,方可开工建设。

3. 市自然资源局依法有权查验本图,建设单位(个人)有责任提交查验。

经办人:

2024年7月4日

签发人(签章):

2024年7月4日



中华人民共和国  
乡村建设规划许可证

乡字第 2205812024XG0120436 号

根据《中华人民共和国土地管理法》《中华人民共和国城乡规划法》和国家有关规定，经审核，本建设工程符合国土空间规划和用途管制要求，颁发此证。

发证机关

日期



建设单位(个人)	鲁喜国
建设项目名称	补办
建设位置	山城镇小湾村
建设规模	陆拾叁平方米(63平方米)
附图及附件名称	村镇居民住宅规划建设位置示意图

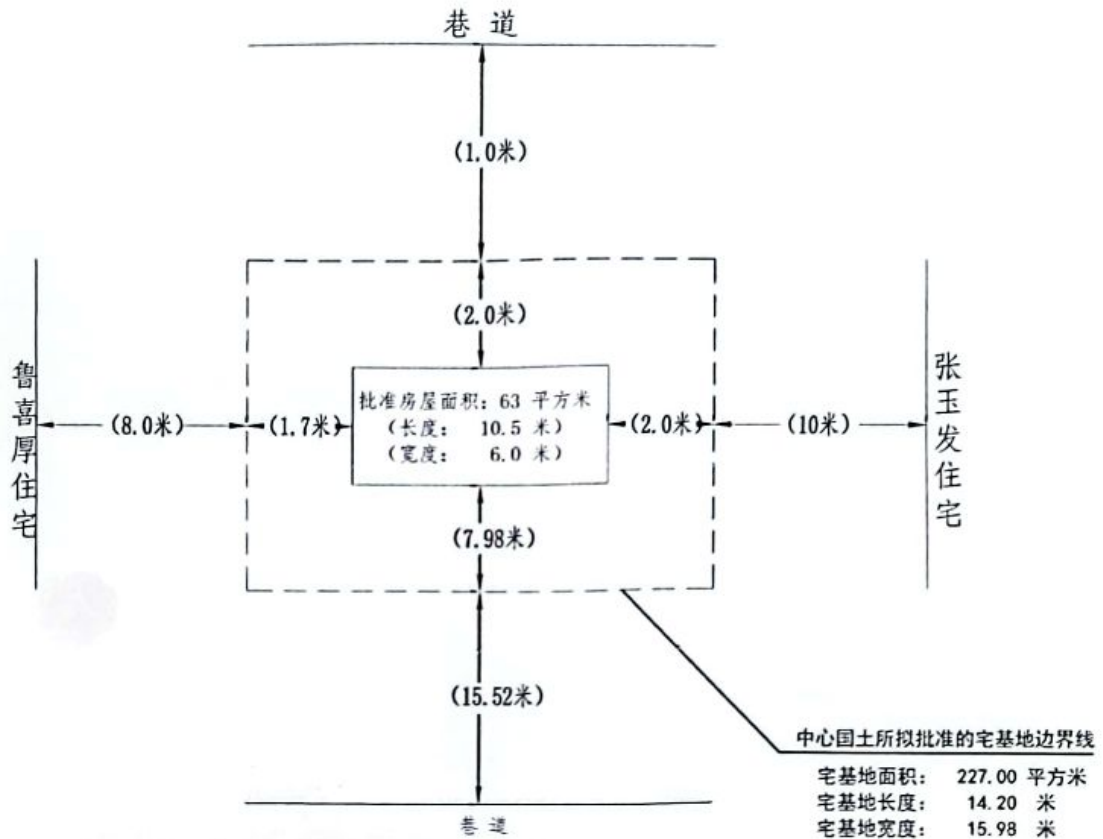
遵守事项

- 本证是经自然资源主管部门依法审核，在乡、村庄规划区内有关建设工程符合国土空间规划和用途管制要求的法律凭证。
- 依法应当取得本证，但未取得本证或违反本证规定的，均属违法行为。
- 未经发证机关审核同意，本证的各项规定不得随意变更。
- 自然资源主管部门依法有权查验本证，建设单位(个人)有责任提交查验。
- 本证所需附图及附件由发证机关依法确定，与本证具有同等法律效力。



# 村镇居民住宅规划建设位置示意图

建设单位(个人)	鲁喜国	建设项目名称	住宅
建设位置	山城镇小湾村	建设规模	63平方米



## 遵 守 事 项

1. 本图是《乡村建设规划许可证》(编号 XG0120436 号)的附件。未经市自然资源局许可,本证的各项规定不得随意变更。

2. 建设单位(个人)在取得相关部门许可文件后,应当向当地乡镇政府提出开工申请。经乡镇政府委派专人定位验线,具体确定拟建房屋位置、朝向、标高等相关要求后,方可开工建设。

3. 市自然资源局依法有权查验本图,建设单位(个人)有责任提交查验。

经办人:

2024年7月4日

签发人(签章):

2024年7月4日



中华人民共和国  
乡村建设规划许可证

乡字第 2205812024XG0133410 号

根据《中华人民共和国土地管理法》《中华人民共和国城乡规划法》和国家有关规定，经审核，本建设工程符合国土空间规划和用途管制要求，颁发此证。

发证机关

日期 2024年 月 日



建设单位(个人)	黄相福
建设项目名称	补办
建设位置	山城镇小湾村
建设规模	壹佰壹拾点伍平方米(110.5平方米)
附图及附件名称 村镇居民住宅规划建设位置示意图	

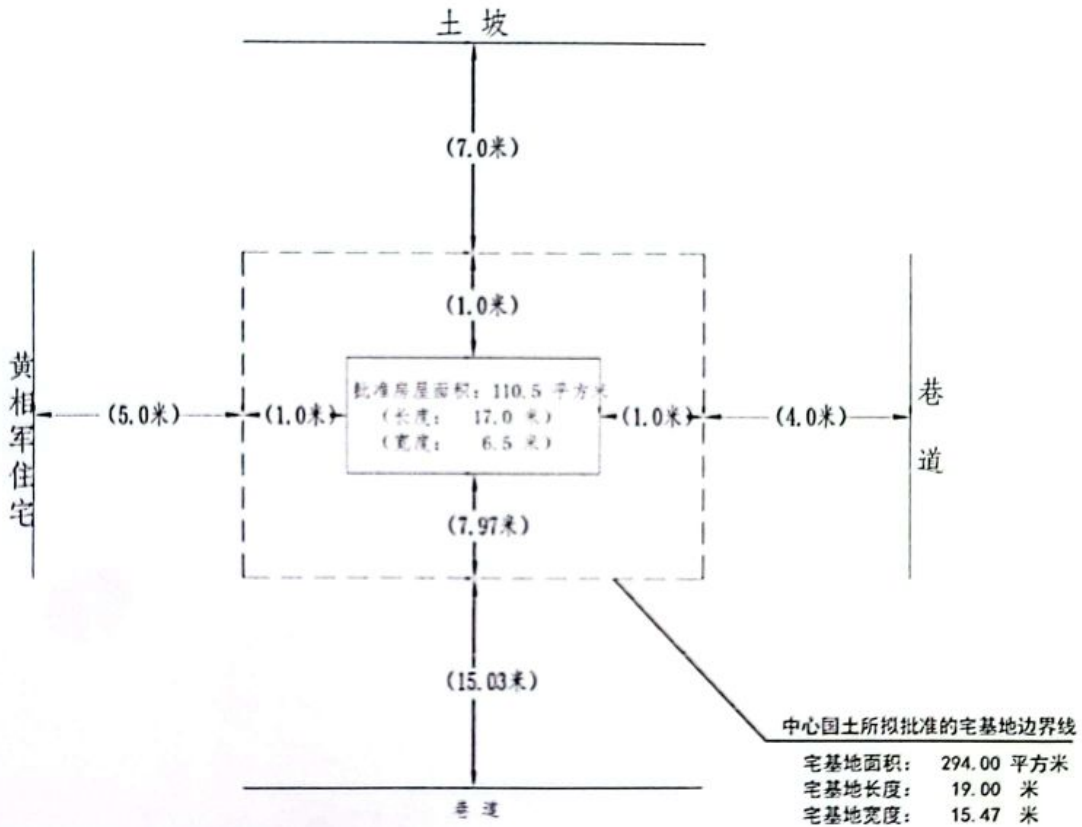
### 遵守事项

- 一、本证是经自然资源主管部门依法审核，在乡、村庄规划区内有关建设工程符合国土空间规划和用途管制要求的法律凭证。
- 二、依法应当取得本证，但未取得本证或违反本证规定的，均属违法行为。
- 三、未经发证机关审核同意，本证的各项规定不得随意变更。
- 四、自然资源主管部门依法有权查验本证，建设单位(个人)有责任提交查验。
- 五、本证所需附图及附件由发证机关依法确定，与本证具有同等法律效力。



# 村镇居民住宅规划建设位置示意图

建设单位(个人)	黄相福	建设项目名称	住宅
建设位置	山城镇小湾村	建设规模	110.5平方米



## 遵守事项

1. 本图是《乡村建设规划许可证》(编号 XG 0133410 号)的附件。未经市自然资源局许可,本证的各项规定不得随意变更。
2. 建设单位(个人)在取得相关部门许可文件后,应当向当地乡镇政府提出开工申请。经乡镇政府委派专人定位验线,具体确定拟建房屋位置、朝向、标高等相关要求后,方可开工建设。
3. 市自然资源局依法有权查验本图,建设单位(个人)有责任提交查验。

经办人:

签发人(签章)

2024 年 7 月 4 日

2024 年 7 月 4 日





中华人民共和国  
乡村建设规划许可证

乡字第 2205812024XG0127417 号

根据《中华人民共和国土地管理法》《中华人民共和国城乡规划法》和国家有关规定，经审核，本建设工程符合国土空间规划和用途管制要求，颁发此证。

发证机关

日期



建设单位(个人)	孙连才
建设项目名称	补办
建设位置	山城镇小湾村
建设规模	柒拾捌平方米(78平方米)
附图及附件名称 村镇居民住宅规划建设位置示意图	

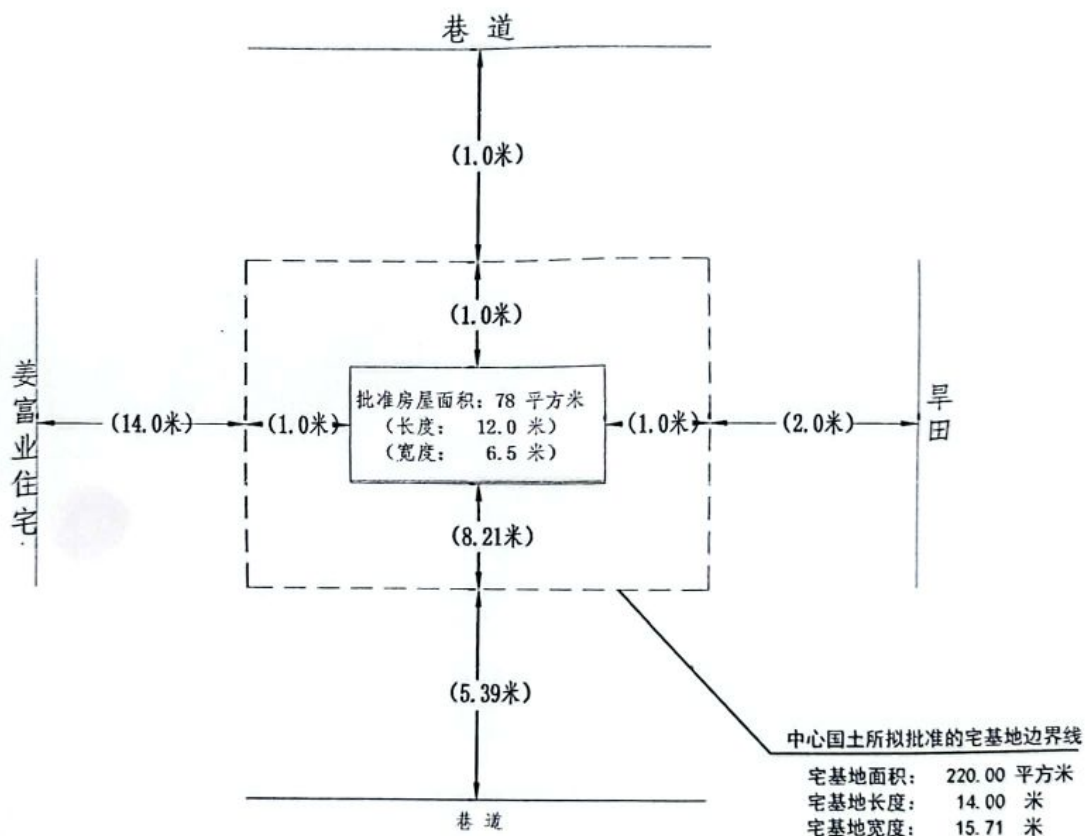
遵守事项

- 一、本证是经自然资源主管部门依法审核，在乡、村庄规划区内有关建设工程符合国土空间规划和用途管制要求的法律凭证。
- 二、依法应当取得本证，但未取得本证或违反本证规定的，均属违法行为。
- 三、未经发证机关审核同意，本证的各项规定不得随意变更。
- 四、自然资源主管部门依法有权查验本证，建设单位(个人)有责任提交查验。
- 五、本证所需附图及附件由发证机关依法确定，与本证具有同等法律效力。



# 村镇居民住宅规划建设位置示意图

建设单位(个人)	孙连才	建设项目名称	住宅
建设位置	山城镇小湾村	建设规模	78平方米



## 遵 守 事 项

1. 本图是《乡村建设规划许可证》(编号 XG0127417 号)的附件。未经市自然资源局许可, 本证的各项规定不得随意变更。

2. 建设单位(个人)在取得相关部门许可文件后, 应当向当地乡镇政府提出开工申请。经乡镇政府委派专人定位验线, 具体确定拟建房屋位置、朝向、标高等相关要求后方可开工建设。

3. 市自然资源局依法有权查验本图, 建设单位(个人)有责任提交查验。

经办人:

*(Signature)*  
2024年7月4日

签发人(签章)

*(Signature)*  
2024年7月4日



中华人民共和国  
乡村建设规划许可证

乡字第 2205812024XG0139485 号

根据《中华人民共和国土地管理法》《中华人民共和国城乡规划法》和国家有关规定，经审核，本建设工程符合国土空间规划和用途管制要求，颁发此证。

发证机关

日

期

20

年

7

月

5

日



建设单位(个人)	李兰发
建设项目名称	翻建
建设位置	山城镇东花园村
建设规模	捌拾肆平方米(84平方米)
附图及附件名称 村镇居民住宅规划建设位置示意图	

### 遵守事项

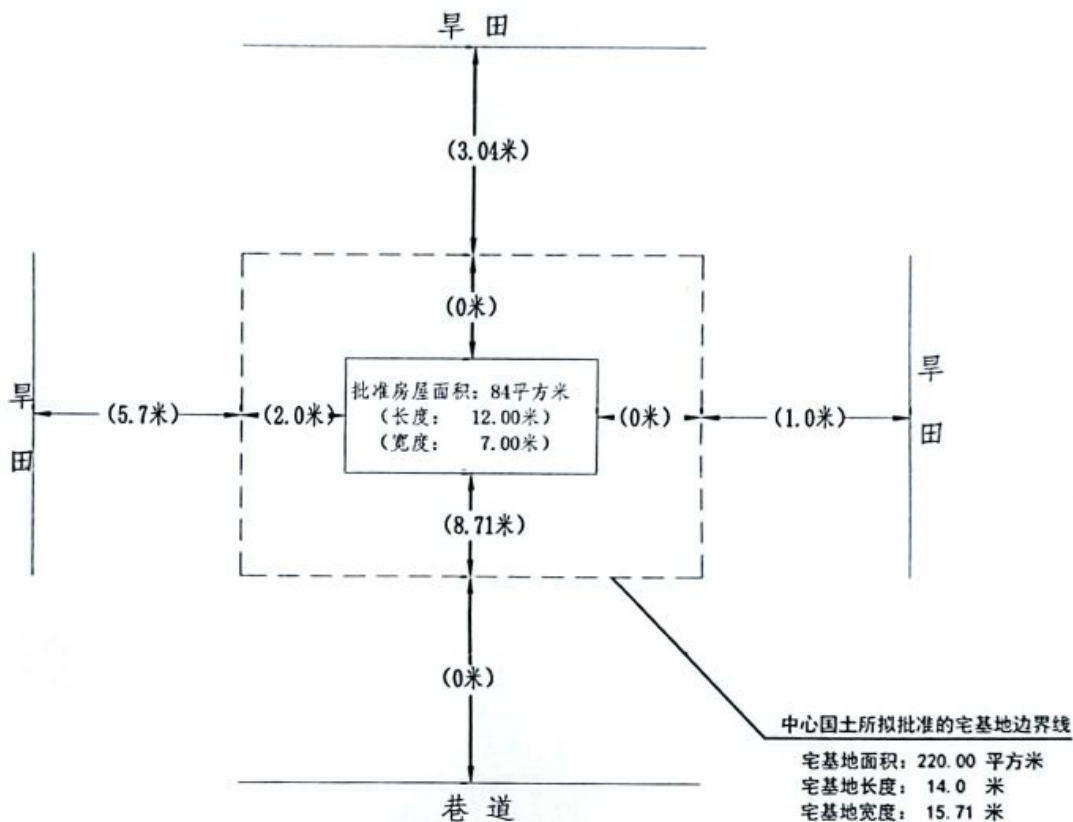
- 本证是经自然资源主管部门依法审核，在乡、村庄规划区内有关建设工程符合国土空间规划和用途管制要求的法律凭证。
- 依法应当取得本证，但未取得本证或违反本证规定的，均属违法行为。
- 未经发证机关审核同意，本证的各项规定不得随意变更。
- 自然资源主管部门依法有权查验本证，建设单位(个人)有责任提交查验。
- 本证所需附图及附件由发证机关依法确定，与本证具有同等法律效力。



扫描全能王 创建

# 村镇居民住宅规划建设位置示意图

建设单位(个人)	李兰发	建设项目名称	住宅
建设位置	山城镇东花园村	建设规模	84平方米



## 遵守事项

1. 本图是《乡村建设规划许可证》(编号 XG013P485 号)的附件。未经市自然资源局许可,本证的各项规定不得随意变更。

2. 建设单位(个人)在取得相关部门许可文件后,应当向当地乡镇政府提出开工申请。经乡镇政府委派专人定位验线,具体确定拟建房屋位置、朝向、标高等相关要求后,方可开工建设。

3. 市自然资源局依法有权查验本图,建设单位(个人)有责任提交查验。

经办人:

*(Signature)*  
2024年7月1日

签发人(签章):

*(Signature)*  
2024年7月15日

梅河口市自然资源局  
行政审批专用章

