

中华人民共和国
乡村建设规划许可证

乡字第 2205812024XG0142448 号

根据《中华人民共和国土地管理法》《中华人民共和国城乡规划法》和国家有关规定，经审核，本建设工程符合国土空间规划和用途管制要求，颁发此证。

发证机关

日期 2024 年 5 月 5 日



建设单位(个人)	于发江
建设项目名称	补办
建设位置	山城镇东玉井村
建设规模	陆拾肆点陆伍平方米(64.65平方米)
附图及附件名称	村镇居民住宅规划建设位置示意图

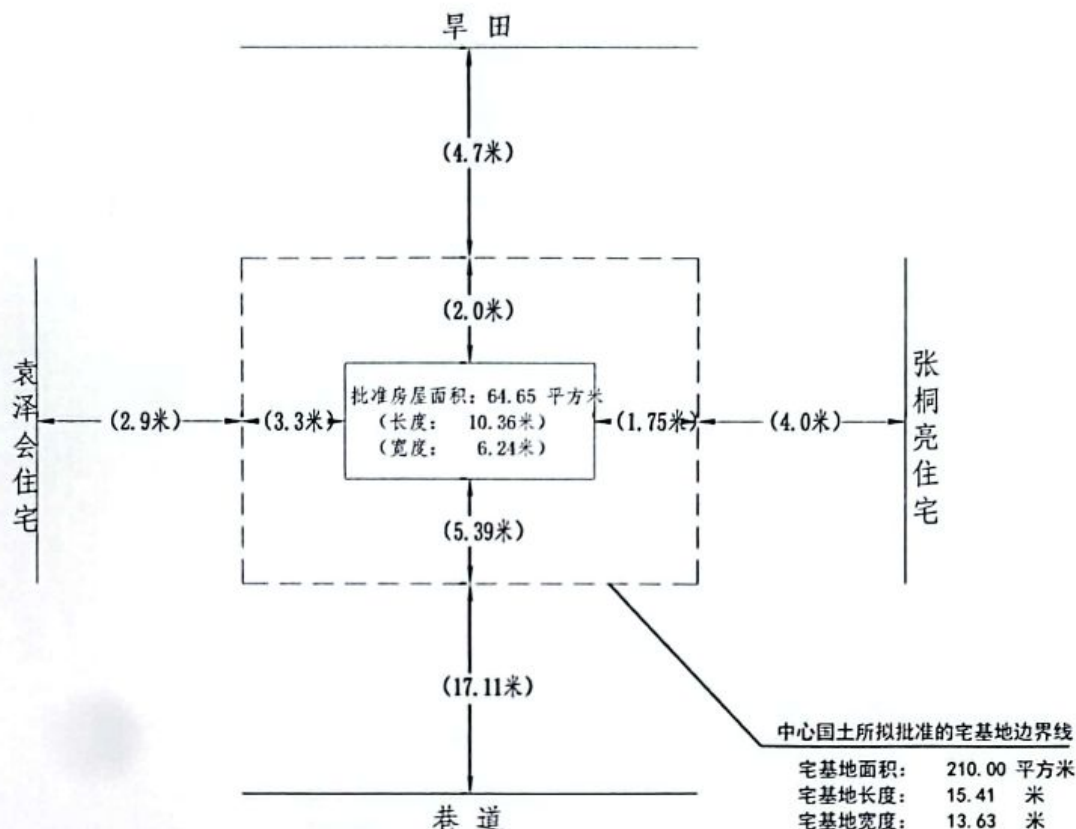
遵守事项

- 本证是经自然资源主管部门依法审核，在乡、村庄规划区内有关建设工程符合国土空间规划和用途管制要求的法律凭证。
- 依法应当取得本证，但未取得本证或违反本证规定的，均属违法行为。
- 未经发证机关审核同意，本证的各项规定不得随意变更。
- 自然资源主管部门依法有权查验本证，建设单位(个人)有责任提交查验。
- 本证所需附图及附件由发证机关依法确定，与本证具有同等法律效力。



村镇居民住宅规划建设位置示意图

建设单位(个人)	于发江	建设项目名称	住宅
建设位置	山城镇东玉井村	建设规模	64.65平方米



遵守事项

1. 本图是《乡村建设规划许可证》(编号 XG0142448 号)的附件。未经市自然资源局许可,本证的各项规定不得随意变更。
2. 建设单位(个人)在取得相关部门许可文件后,应当向当地乡镇政府提出开工申请。经乡镇政府委派专人定位验线,具体确定拟建房屋位置、朝向、标高等相关要求后,方可开工建设。

3. 市自然资源局依法有权查验本图,建设单位(个人)有责任提交查验。

经办人:

(Signature)

签发人(签章):

(Signature)

2024年7月5日

2024年7月5日



中华人民共和国
乡村建设规划许可证

乡字第 2205812024XG0144438 号

根据《中华人民共和国土地管理法》《中华人民共和国城乡规划法》和国家有关规定，经审核，本建设工程符合国土空间规划和用途管制要求，颁发此证。

发证机关

日期



建设单位(个人)	孙涛
建设项目名称	补办
建设位置	山城镇保兴村
建设规模	壹佰叁拾捌平方米(138平方米)
附图及附件名称	村镇居民住宅规划建设位置示意图

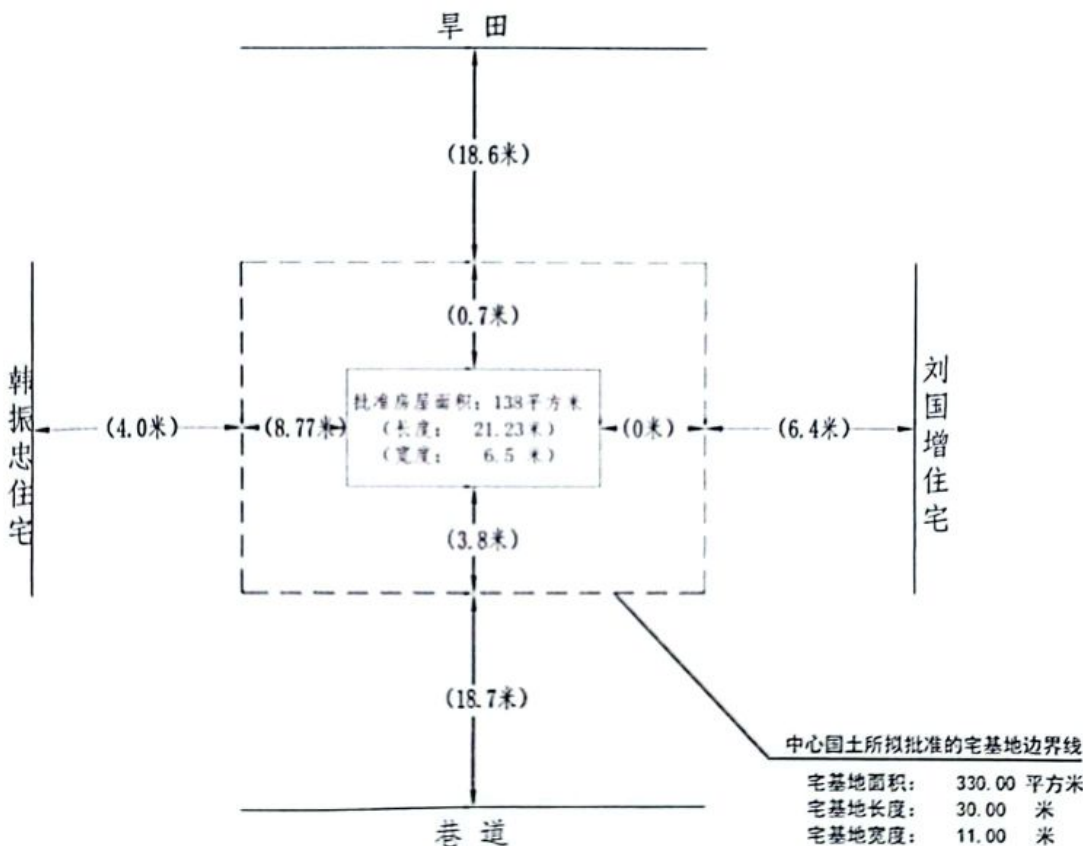
遵守事项

- 本证是经自然资源主管部门依法审核，在乡、村庄规划区内有关建设工程符合国土空间规划和用途管制要求的法律凭证。
- 依法应当取得本证，但未取得本证或违反本证规定的，均属违法行为。
- 未经发证机关审核同意，本证的各项规定不得随意变更。
- 自然资源主管部门依法有权查验本证，建设单位(个人)有责任提交查验。
- 本证所需附图及附件由发证机关依法确定，与本证具有同等法律效力。



村镇居民住宅规划建设位置示意图

建设单位(个人)	孙涛	建设项目名称	住宅
建设位置	山城镇保兴村	建设规模	138平方米



遵 守 事 项

1. 本图是《乡村建设规划许可证》(编号 XG0144438号)的附件。未经市自然资源局许可,本证的各项规定不得随意变更。
2. 建设单位(个人)在取得相关部门许可文件后,应当向当地乡镇政府提出开工申请。经乡镇政府委派专人定位验线,具体确定拟建房屋位置、朝向、标高等相关要求后,方可开工建设。
3. 市自然资源局依法有权查验本图,建设单位(个人)有责任提交查验。

经办人:

(Handwritten signature)

2024年7月5日

签发人(签章)



2024年7月5日



中华人民共和国
乡村建设规划许可证

乡字第 2205812024XG0141426 号

根据《中华人民共和国土地管理法》《中华人民共和国城乡规划法》和国家有关规定，经审核，本建设工程符合国土空间规划和用途管制要求，颁发此证。

发证机关

日期



建设单位(个人)	刘永清
建设项目名称	补办
建设位置	山城镇东玉井村
建设规模	玖拾捌平方米(98平方米)
附图及附件名称 村镇居民住宅规划建设位置示意图	

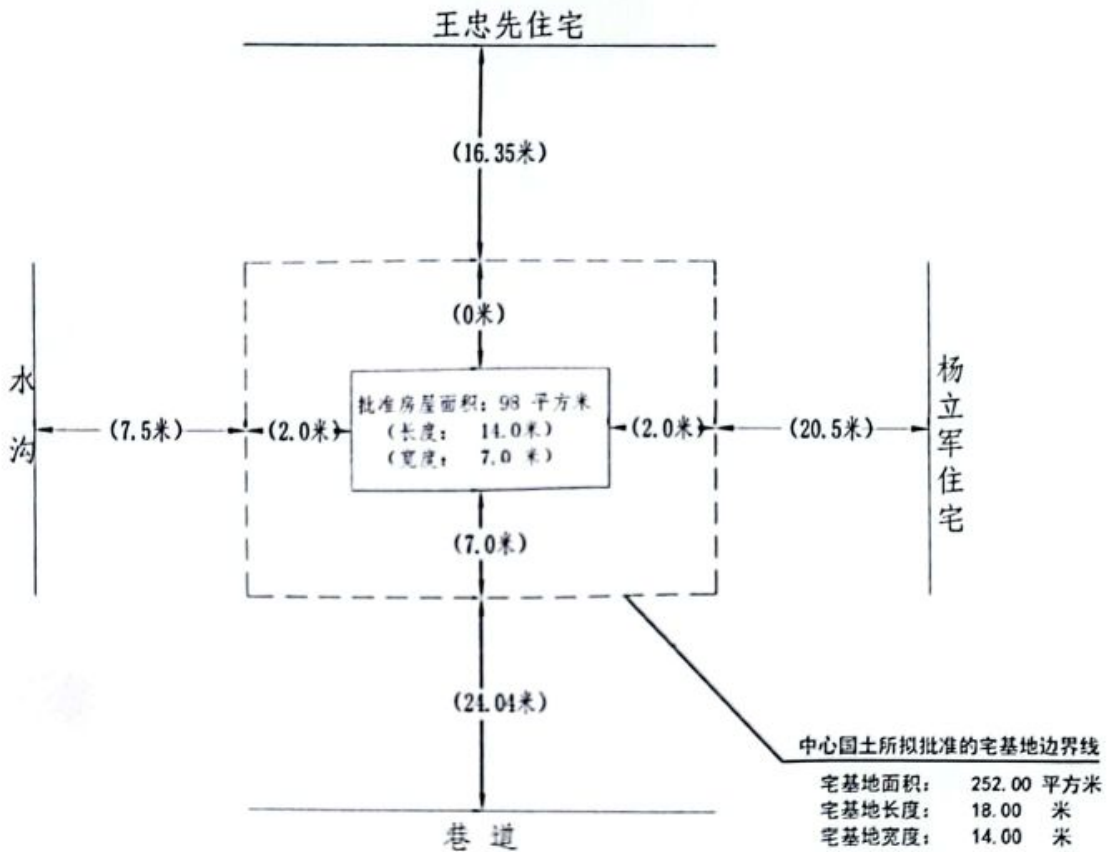
遵守事项

- 本证是经自然资源主管部门依法审核，在乡、村庄规划区内有关建设工程符合国土空间规划和用途管制要求的法律凭证。
- 依法应当取得本证，但未取得本证或违反本证规定的，均属违法行为。
- 未经发证机关审核同意，本证的各项规定不得随意变更。
- 自然资源主管部门依法有权查验本证，建设单位(个人)有责任提交查验。
- 本证所需附图及附件由发证机关依法确定，与本证具有同等法律效力。



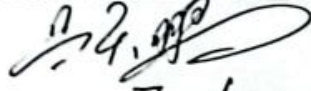
村镇居民住宅规划建设位置示意图

建设单位(个人)	刘永清	建设项目名称	住宅
建设位置	山城镇东玉井村	建设规模	98平方米



遵守事项

1. 本图是《乡村建设规划许可证》(编号 X670141426 号)的附件。未经市自然资源局许可, 本证的各项规定不得随意变更。
2. 建设单位(个人)在取得相关部门许可文件后, 应当向当地乡镇政府提出开工申请。经乡镇政府委派专人定位验线, 具体确定拟建房屋位置、朝向、标高等相关要求后, 方可开工建设。
3. 市自然资源局依法有权查验本图, 建设单位(个人)有责任提交查验。

经办人: 
2024年7月5日

签发人(签章): 
2024年7月5日



中华人民共和国
乡村建设规划许可证

乡字第 2205812024XG0143432 号

根据《中华人民共和国土地管理法》《中华人民共和国城乡规划法》和国家有关规定，经审核，本建设工程符合国土空间规划和用途管制要求，颁发此证。

发证机关

日

期



建设单位(个人)	张士库
建设项目名称	补办
建设位置	山城镇五里堡村
建设规模	壹佰壹拾贰平方米(112平方米)
附图及附件名称	村镇居民住宅规划建设位置示意图

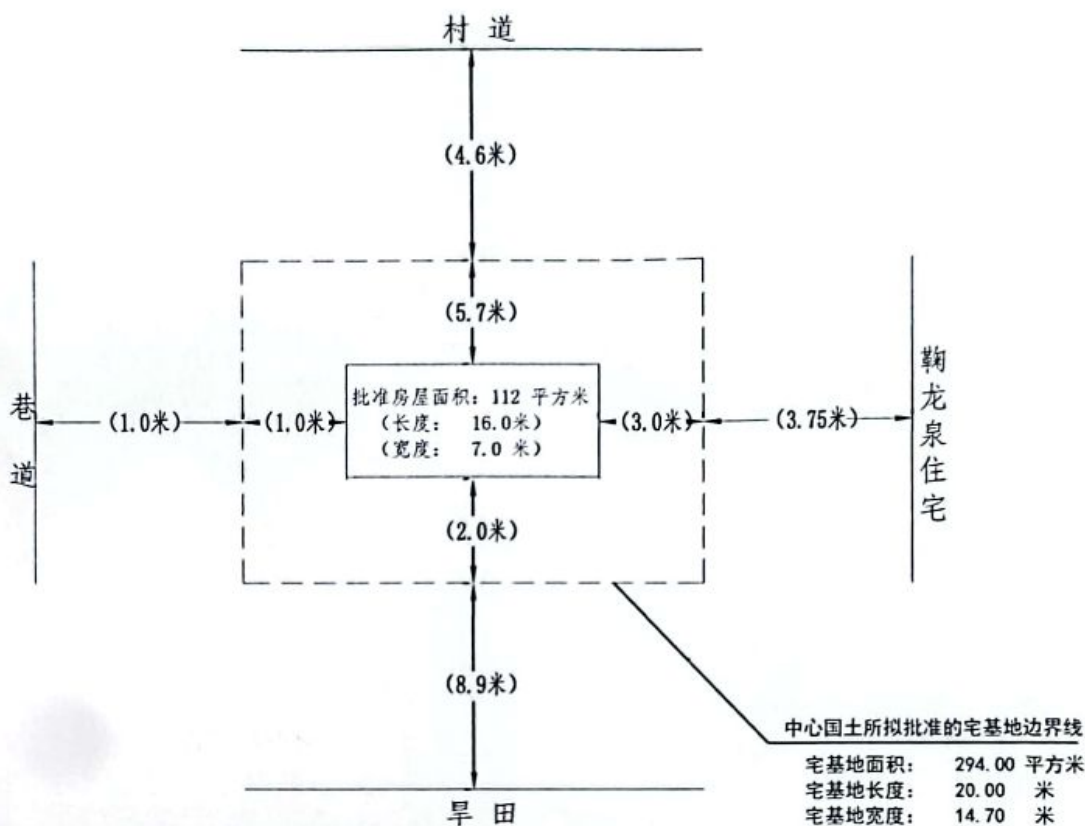
遵守事项

- 一、本证是经自然资源主管部门依法审核，在乡、村庄规划区内有关建设工程符合国土空间规划和用途管制要求的法律凭证。
- 二、依法应当取得本证，但未取得本证或违反本证规定的，均属违法行为。
- 三、未经发证机关审核同意，本证的各项规定不得随意变更。
- 四、自然资源主管部门依法有权查验本证，建设单位(个人)有责任提交查验。
- 五、本证所需附图及附件由发证机关依法确定，与本证具有同等法律效力。



村镇居民住宅规划建设位置示意图

建设单位(个人)	张士库	建设项目名称	住宅
建设位置	山城镇五里堡村	建设规模	112平方米



遵 守 事 项

1. 本图是《乡村建设规划许可证》(编号 X690/43432号)的附件。未经市自然资源局许可,本证的各项规定不得随意变更。
2. 建设单位(个人)在取得相关部门许可文件后,应当向当地乡镇政府提出开工申请。经乡镇政府委派专人定位验线,具体确定拟建房屋位置、朝向、标高等相关要求后,方可开工建设。
3. 市自然资源局依法有权查验本图,建设单位(个人)有责任提交查验。

经办人:

[Signature]

签发人(签章)



2024年7月5日

2024年7月5日



中华人民共和国

乡村建设规划许可证

乡字第 2205812024XG0131441 号

根据《中华人民共和国土地管理法》《中华人民共和国城乡规划法》和国家有关规定，经审核，本建设工程符合国土空间规划和用途管制要求，颁发此证。

发证机关

日期



建设单位(个人)	王泽库
建设项目名称	补办
建设位置	山城镇小湾村
建设规模	壹佰壹拾贰平方米(112平方米)
附图及附件名称 村镇居民住宅规划建设位置示意图	

遵守事项

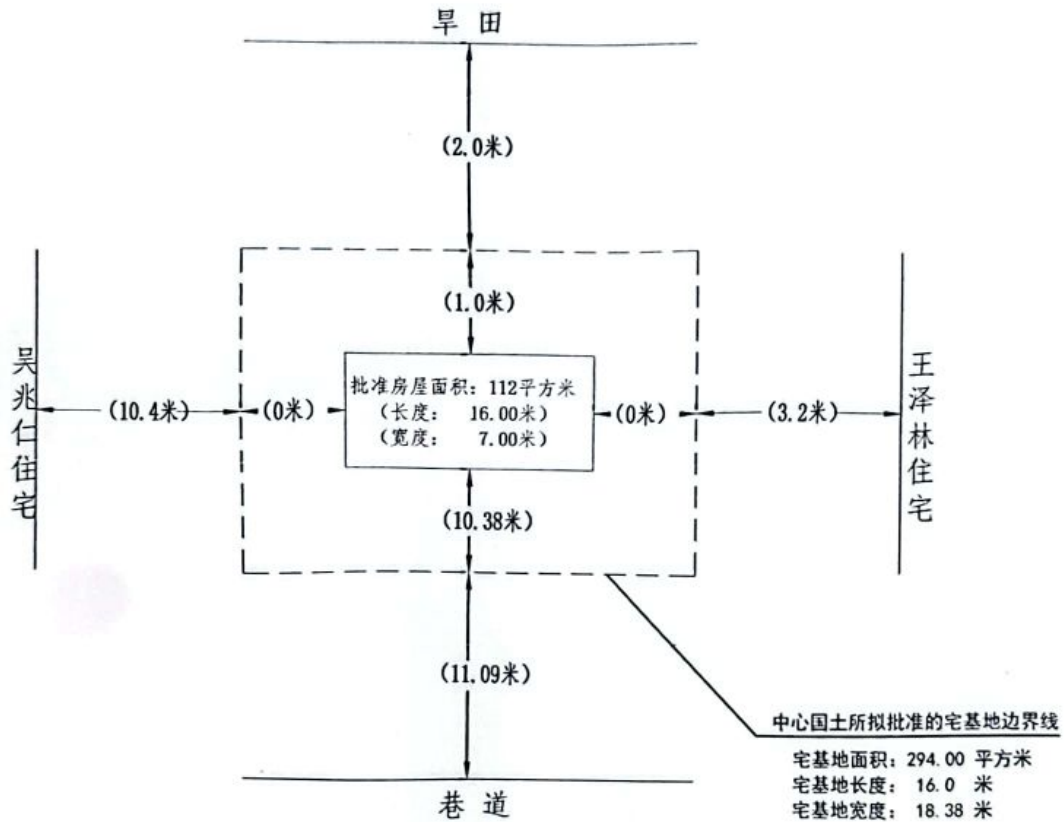
- 一、本证是经自然资源主管部门依法审核，在乡、村庄规划区内有关建设工程符合国土空间规划和用途管制要求的法律凭证。
- 二、依法应当取得本证，但未取得本证或违反本证规定的，均属违法行为。
- 三、未经发证机关审核同意，本证的各项规定不得随意变更。
- 四、自然资源主管部门依法有权查验本证，建设单位(个人)有责任提交查验。
- 五、本证所需附图及附件由发证机关依法确定，与本证具有同等法律效力。



扫描全能王 创建

村镇居民住宅规划建设位置示意图

建设单位(个人)	王泽库	建设项目名称	住宅
建设位置	山城镇小湾村	建设规模	112平方米



遵 守 事 项

1. 本图是《乡村建设规划许可证》(编号 XG013144/号)的附件。未经市自然资源局许可, 本证的各项规定不得随意变更。
2. 建设单位(个人)在取得相关部门许可文件后, 应当向当地乡镇政府提出开工申请。经乡镇政府委派专人定位验线, 具体确定拟建房屋位置、朝向、标高等相关要求后, 方可开工建设。
3. 市自然资源局依法有权查验本图, 建设单位(个人)有责任提交查验。

经办人:

(Signature)
2024年7月 日

签发人(签章):

(Signature)
2024年7月 日



中华人民共和国

乡村建设规划许可证

乡字第 2205812024XG0135475 号

根据《中华人民共和国土地管理法》《中华人民共和国城乡规划法》和国家有关规定，经审核，本建设工程符合国土空间规划和用途管制要求，颁发此证。

发证机关

日期 2024年5月



建设单位(个人)	陈志航
建设项目名称	补办
建设位置	山城镇保民村
建设规模	壹佰平方米(100平方米)
附图及附件名称	村镇居民住宅规划建设位置示意图

遵守事项

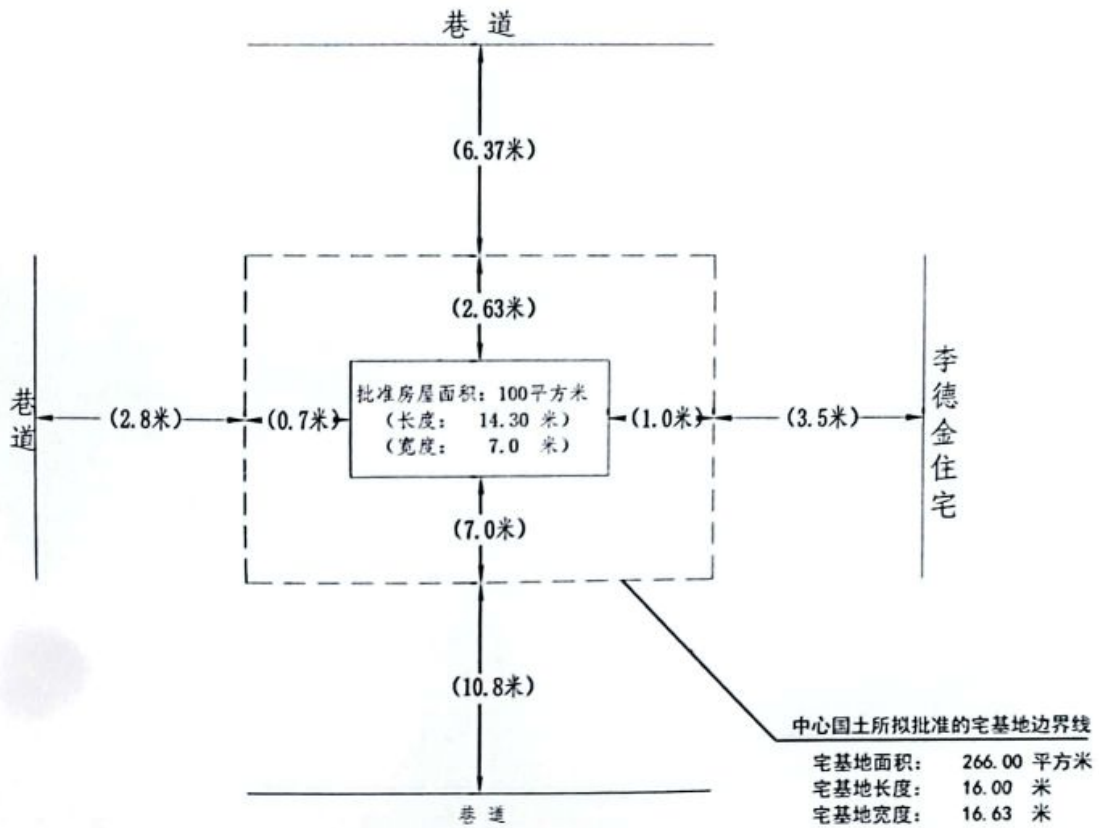
- 本证是经自然资源主管部门依法审核，在乡、村庄规划区内有关建设工程符合国土空间规划和用途管制要求的法律凭证。
- 依法应当取得本证，但未取得本证或违反本证规定的，均属违法行为。
- 未经发证机关审核同意，本证的各项规定不得随意变更。
- 自然资源主管部门依法有权查验本证，建设单位(个人)有责任提交查验。
- 本证所需附图及附件由发证机关依法确定，与本证具有同等法律效力。



扫描全能王 创建

村镇居民住宅规划建设位置示意图

建设单位(个人)	陈志航	建设项目名称	住宅
建设位置	山城镇保民村	建设规模	100平方米



遵守事项

1. 本图是《乡村建设规划许可证》(编号 XG013J-47号)的附件。未经市自然资源局许可,本证的各项规定不得随意变更。
2. 建设单位(个人)在取得相关部门许可文件后,应当向当地乡镇政府提出开工申请。经乡镇政府委派专人定位验线,具体确定拟建房屋位置、朝向、标高等相关要求后,方可开工建设。
3. 市自然资源局依法有权查验本图,建设单位(个人)有责任提交查验。

经办人:

2024年7月5日

签发人(签章)

2024年7月5日



中华人民共和国
乡村建设规划许可证

乡字第 2205812024XG0136459 号

根据《中华人民共和国土地管理法》《中华人民共和国城乡规划法》和国家有关规定，经审核，本建设工程符合国土空间规划和用途管制要求，颁发此证。

发证机关

日期 2024年7月



建设单位(个人)	姜春生
建设项目名称	补办
建设位置	山城镇头八石村
建设规模	柒拾点贰平方米(70.2平方米)
附图及附件名称 村镇居民住宅规划建设位置示意图	

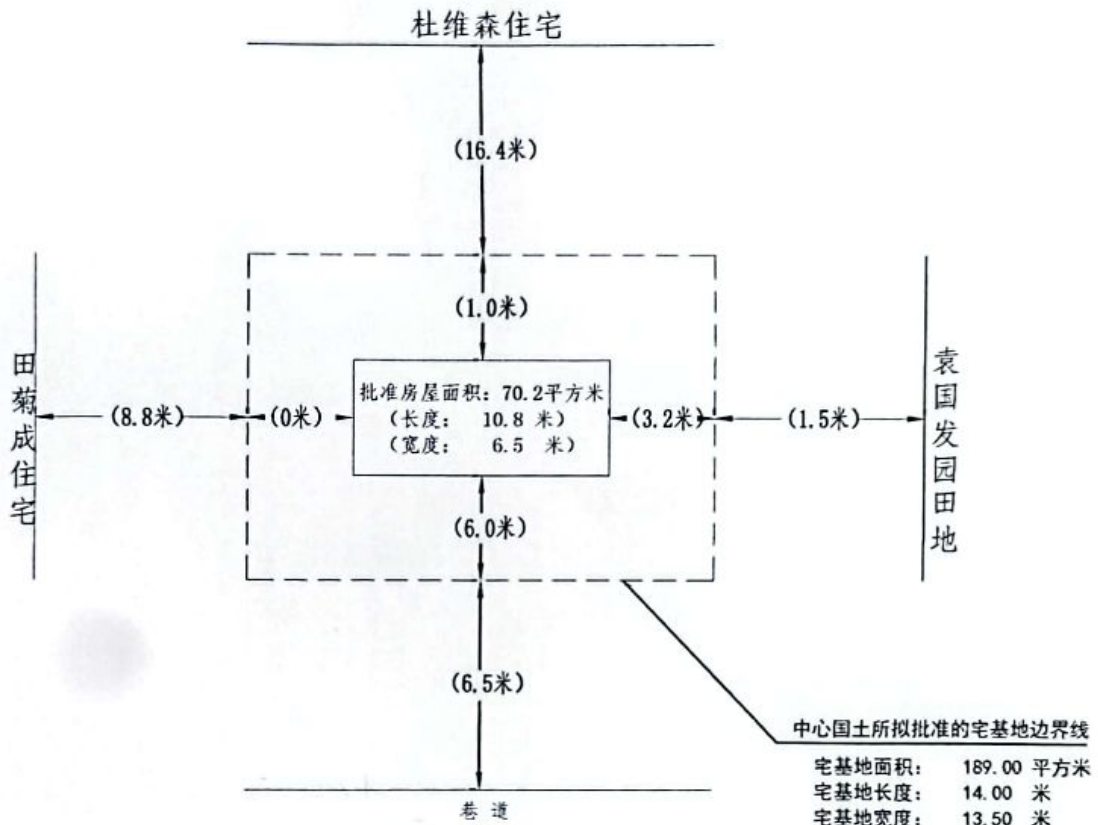
遵守事项

- 本证是经自然资源主管部门依法审核，在乡、村庄规划区内有关建设工程符合国土空间规划和用途管制要求的法律凭证。
- 依法应当取得本证，但未取得本证或违反本证规定的，均属违法行为。
- 未经发证机关审核同意，本证的各项规定不得随意变更。
- 自然资源主管部门依法有权查验本证，建设单位(个人)有责任提交查验。
- 本证所需附图及附件由发证机关依法确定，与本证具有同等法律效力。



村镇居民住宅规划建设位置示意图

建设单位(个人)	姜春生	建设项目名称	住宅
建设位置	山城镇头八石村	建设规模	70.2平方米



遵守事项

1. 本图是《乡村建设规划许可证》(编号XG013645P 号)的附件。未经市自然资源局许可,本证的各项规定不得随意变更。

2. 建设单位(个人)在取得相关部门许可文件后,应当向当地乡镇政府提出开工申请。经乡镇政府委派专人定位验线,具体确定拟建房屋位置、朝向、标高等相关要求后,方可开工建设。

3. 市自然资源局依法有权查验本图,建设单位(个人)有责任提交查验。

经办人:

(Signature)

签发人(签章):



2024年7月5日

2024年7月5日

